



COMUNE DI CHIESINA UZZANESE
(PROVINCIA DI PISTOIA)

CHIESINA
UZZANESE

PIANO
STRUTTURALE

(ART. 92 L.R. 65/14)

PROGETTO - VALUTAZIONE AMBIENTALE STRATEGICA - ELABORAZIONE GIS
BENEDETTA E GIANNINO BIAGGINI ARCHITETTI ASSOCIATI

RUP E PM DEL PROCEDIMENTO
CLAUDIO BIANCHI

UFFICIO URBANISTICA
SHEILA RICOTTI
LILIANA CROCETTI

STUDI IDRAULICI
CRISTIANO CAPPELLI

STUDI GEOLOGICI
ANDREA CARMIGNANI
COLLABORATORI: MATTEO CARMIGNANI, MATILDE CARMIGNANI, IRENE CALONACI

GARANTE DELLA COMUNICAZIONE E INFORMAZIONE
SHEILA RICOTTI

SINDACO CON DELEGA A URBANISTICA E GESTIONE DEL TERRITORIO
FABIO BERTI









QUADRO
CONOSCITIVO

MOBILITÀ

(SCALA 1:10000)

SETTEMBRE 2025

8Qc

-  Confine comunale
-  Aree di incerta attribuzione al territorio comunale
-  Centri abitati ai sensi del D.Lgs n. 285 del 1992 e D.P.R. n. 495 del 1992 e successive modifiche e integrazioni data aggiornamento: 2014
-  autostrada A11 (classe A)
-  strade extraurbane secondarie (classe C)
-  strade urbane di quartiere (classe E)
-  strade locali (classe F)
-  strade vicinali

