



COMUNE DI CHIESINA UZZANESE  
(PROVINCIA DI PISTOIA)

CHIESINA  
UZZANESE

PIANO  
STRUTTURALE  
(ART. 92 L.R. 65/14)

PROGETTO - VALUTAZIONE AMBIENTALE STRATEGICA - ELABORAZIONE GIS  
BENEDETTA E GIANNINO BIAGGINI ARCHITETTI ASSOCIATI

RUP E PM DEL PROCEDIMENTO  
CLAUDIO BIANCHI

UFFICIO URBANISTICA  
SHEILA RICOTTI  
LILIANA CROCETTI

STUDI IDRAULICI  
CRISTIANO CAPPELLI

STUDI GEOLOGICI  
ANDREA CARMIGNANI  
COLLABORATORI: MATTEO CARMIGNANI, MATILDE CARMIGNANI, IRENE CALONACI

GARANTE DELLA COMUNICAZIONE E INFORMAZIONE  
SHEILA RICOTTI

SINDACO CON DELEGA A URBANISTICA E GESTIONE DEL TERRITORIO  
FABIO BERTI









QUADRO  
CONOSCITIVO

AREALI DI RISPETTO E TUTELA

(SCALA 1:10000)

SETTEMBRE 2025

5Qc

-  Confine comunale
-  Aree di incerta attribuzione al territorio comunale
-  pozzi artesiani ad uso acquedottistico e relativa zona di rispetto
- ELETTRODOTTI** (dati forniti da Terna Italia)
-  linea alta tensione 132 kV
-  linea alta tensione 380 kV
-  distanza di prima approssimazione (DPA) dagli elettrodotti (ai sensi del DPCM 200/2003)
- CIMITERI**
-  cimitero
-  fascia di rispetto cimiteriale

