



COMUNE DI CHIESINA UZZANESE
(PROVINCIA DI PISTOIA)

CHIESINA
UZZANESE

**PIANO
STRUTTURALE**
(ART. 92 L.R. 65/14)

PROGETTO - VALUTAZIONE AMBIENTALE STRATEGICA - ELABORAZIONE GIS
BENEDETTA E GIANNINO BIAGGINI ARCHITETTI ASSOCIATI

RIP E PM DEL PROCEDIMENTO
CLAUDIO BIANCHI

UFFICIO URBANISTICA
SHEILA RICOTTI
LILIANA CROCETTI

STUDI IDRAULICI
CRISTIANO CAPPELLI

STUDI GEOLOGICI
ANDREA CARMIGNANI
COLLABORATORI: MATTEO CARMIGNANI, MATILDE CARMIGNANI, IRENE CALONACI

GARANTE DELLA COMUNICAZIONE E INFORMAZIONE
SHEILA RICOTTI





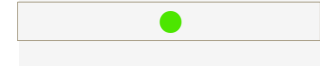








SINDACO CON DELEGA A URBANISTICA E GESTIONE DEL TERRITORIO
FABIO BERTI

SERVIZI A RETE

(SCALA 1:10000)

SETTEMBRE 2025



-  Confine comunale
-  Aree di incerta attribuzione al territorio comunale
- RETE GAS** (dati forniti da Toscana Energia)
-  rete gas
- RETI ACQUEDOTTO E FOGNATURA** (dati forniti da Acque Spa)
-  acquedotto
-  depuratore
-  pozzi artesiani ad uso acquedottistico
-  torre piezometrica
-  scaricatori di piena
-  sollevamento fognario
-  rete acquedotto
-  rete fognatura
- ELETTRODOTTI** (dati forniti da Terna Italia)
-  linea alta tensione 132 kV
-  linea alta tensione 380 kV

RETE GAS

RETE ACQUEDOTTO

RETE FOGNATURA

ELETTRODOTTI

