



Comune di Chiesina Uzzanese (Provincia di Pistoia)



Legge Regionale 03/01/2005 n° 1, art. 55

variazione al piano strutturale

progetto

PROGETTO
VALUTAZIONE AMBIENTALE STRATEGICA
PROGRAMMA ABBATTIMENTO
BARRIERE ARCHITETTONICHE E URBANISTICHE
ELABORAZIONE GIS
Benedetta e Gianni Biaggi Architetti Associati

STUDI GEOLOGICI
Dott. Geologo Pergentino Giovannielli

STUDI IDROLOGICI E IDRAULICI
Consorzio di Bonifica del Padule di Fucecchio

SUPPORTO STUDI IDROLOGICI IDRAULICI
Ing. Lorenzo Galardini

IL RESPONSABILE DEL PROCEDIMENTO
Ing. Francesca Guidotti

RESPONSABILE URBANISTICA
Geom. Lorenzo Lenzi

IL GARANTE DELLA COMUNICAZIONE
Arch. Liliana Crocetti

IL SINDACO
Marco Borgioli

L'ASSESSORE ALL'URBANISTICA
Aldo Pierluigi Benedetti






carta della pericolosità idraulica

scala 1:10000

Legenda

aree a pericolosità idraulica

-  **Pericolosità idraulica media (I.2)**
aree interessate da allagamenti
per eventi compresi tra $200 < TR < 500$ anni
-  **Pericolosità idraulica elevata (I.3)**
aree interessate da allagamenti
per eventi compresi tra $30 < TR < 200$ anni
-  **Pericolosità idraulica molto elevata (I.4)**
aree interessate da allagamenti
per eventi con $TR \leq 30$

