

Comune di
CHIESINA UZZANESE
(Provincia di Pistoia)

REGOLAMENTO URBANISTICO

(Legge Regionale 3 gennaio 2005 n° 1, art.55)

TAV. 5.1

CARTA DELLA FATTIBILITA' GEOLOGICA
Sistema insediativo CHIESANUOVA

1/2.000

Progettista incaricato
Arch. MASSIMO PAGANELLI





Studi geologici e ambientali
Geol. RAFFAELE LOMBARDI

Responsabile del procedimento
Geom. ROBERTO STURLINI









LUGLIO 2005

LEGENDA

Classi di fattibilità art.42 NTA

-  **F1** FATTIBILITA' SENZA PARTICOLARI LIMITAZIONI
-  **F2** FATTIBILITA' CON NORMALI VINCOLI DA PRECISARE A LIVELLO DI PROGETTO
-  **F3** FATTIBILITA' CONDIZIONATA
-  **F4** FATTIBILITA' LIMITATA

Destinazioni urbanistiche

-  Piani attuativi (come artt. 12-13-14 NTA)
-  Aree di completamento (come da artt. NTA da 18 a 40)
-  Aree a verde VA e VS (come da artt. 33.4 NTA)
-  Parcheggi pubblici (come da artt. 33.4 NTA)
-  Area cimiteriale
-  Impianti tecnologici
-  Sistema funzionale ambientale
-  Aree agricole interne al limite urbano (art.34 NTA)